

Fietsroute Kagerplassen

Leiden, Oegstgeest, Sassenheim, Roelofarendsveen

Leiden, de stad vol rijke historie en gezelligheid. Neem een kijkje in de oude binnenstad, breng een bezoek aan een van de vele musea of luister op zondagmiddag naar live muziek bij het theehuis in het Leidse Hout. Oegstgeest is vooral bekend door het museum Corpus, waarin je een reis kunt maken door het menselijk lichaam. Maar Oegstgeest beschikt ook over een beschermd dorpsgezicht, dus het is ook zeker de moeite waard om hier even van je fiets te stappen. Sassenheim ligt in een gebied waarin in het voorjaar de bloembollen in volle bloei staan. De Kagerplassen maken de omgeving van Sassenheim tot een aantrekkelijk gebied voor watersporters. Lisse staat natuurlijk bekend als het bloembollendorp, maar 25 procent van de Nederlandse tulpen komt uit Roelofarendsveen! Het is niet voor niets dat de watertoren er is versierd met enorme tulpen. Is de route te lang? In de zomermaanden vaart een pontje over de Kagerplassen tussen knooppunt 08 en 39.



Routebeschrijving

Afstand

Totale Afstand



Start: Hoge Morsweg 160, 2332 HN Leiden

37.7 KM

Van **07** naar **04**

1818.4 M

1.8 KM

Vertrek in oostelijke richting

60 M



Ga rechtdoor naar Haagse Schouwweg

1.3 KM



Ga links naar Trambaan

450 M

Je bent nu bij knooppunt 04

0 M

Van **04** naar **06**

872.3 M

0.9 KM

Vertrek in westelijke richting

33 M

 Ga rechtdoor naar Wassenaarseweg

840 M

Je bent nu bij knooppunt 06

0 M

Van **06** naar **75**

1401.8 M

1.4 KM

Neem Wassenaarseweg in noordelijke richting

1 M

 Ga rechtsaf naar Endegeesterstraatweg

104 M

 Ga rechtdoor naar Endegeesterstraatweg

609 M

 Ga rechtdoor naar Rhijngeesterstraatweg

169 M

 Ga rechts naar Endegeesterlaan

300 M

 Ga rechtdoor naar De Kempenaerstraat

219 M

Je bent nu bij knooppunt 75

0 M

Van **75** naar **05**

327.2 M

0.3 KM

Neem De Kempenaerstraat in oostelijke richting

308 M

 Ga rechtsaf naar Warmonderweg

19 M

Je bent nu bij knooppunt 05

1 M

















Van **05** naar **55**

1758.6 M

1.8 KM

Neem Van Slingelandtlaan in zuidoostelijke richting

558 M

	Links aanhouden naar Houtlaan	214 M	
	Ga links naar Groene Maredijk	710 M	
	Ga rechtsaf naar Laan van Oud-Poelgeest	276 M	
	Je bent nu bij knooppunt 55	0 M	
	Van  naar 	722 M	0.7 KM
	Neem Laan van Oud-Poelgeest in noordoostelijke richting	387 M	
	Ga rechtdoor naar Abtspoelweg	306 M	
	Ga linksaf naar President Kennedylaan	29 M	
	Je bent nu bij knooppunt 77	0 M	
	Van  naar 	254 M	0.3 KM
	Neem Abtspoelweg in noordoostelijke richting	40 M	
	Ga rechtsaf naar President Kennedylaan	28 M	
	Ga linksaf naar Abtspoelweg	186 M	
	Je bent nu bij knooppunt 74	0 M	
	Van  naar 	704.1 M	0.7 KM
	Vertrek in noordoostelijke richting	79 M	
	Ga rechtdoor naar Oranje Nassaulaan	402 M	
	Ga links naar Lommerlustlaan	222 M	
	Ga rechtsaf	1 M	

Je bent nu bij knooppunt 76

0 M


Van **76** naar **52**

2631.9 M

2.6 KM

Vertrek in noordelijke richting

1 M

 Ga rechtsaf naar Sweilandstraat

285 M

 Ga rechtsaf naar Jan Steenlaan

269 M

 Ga rechtdoor naar Dorpsstraat

560 M

 Ga rechtdoor naar Burgemeester Ketelaarstraat

296 M

 Ga links naar Beatrixlaan

1.1 KM

 Ga rechtdoor naar Oosteinde

159 M

Je bent nu bij knooppunt 52

0 M

Van **52** naar **51**

1086.4 M

1.1 KM

Neem Oosteinde in noordelijke richting

1 M

 Ga rechtsaf naar Wasbeeklaan

684 M

 Ga rechtdoor naar Wasbeekerlaan

401 M

Je bent nu bij knooppunt 51

0 M

Van **51** naar **25**

2829.3 M

2.8 KM

Vertrek in noordoostelijke richting

2.8 KM















Je bent nu bij knooppunt 25







1 M

Van **25** naar **08**

798.1 M

0.8 KM

Neem Lisserdijk in zuidoostelijke richting	635 M	
 Ga rechts naar Huigsloterdijk	162 M	
Je bent nu bij knooppunt 08	1 M	
Van  naar 	4350.5 M	4.4 KM
Neem Huigsloterdijk in oostelijke richting	4.3 KM	
Je bent nu bij knooppunt 09	0 M	
Van  naar 	1077.3 M	1.1 KM
Vertrek in zuidelijke richting	272 M	
 Ga rechtdoor naar Voorweg	805 M	
Je bent nu bij knooppunt 28	1 M	
Van  naar 	3192.5 M	3.2 KM
Neem Voorweg in westelijke richting	121 M	
 Ga rechts naar Molenweg	1.8 KM	
 Links aanhouden naar Poeldijk	774 M	
 Ga rechts naar Ripselaan	130 M	
 Links aanhouden naar Koppoellaan	329 M	
Je bent nu bij knooppunt 40	1 M	
Van  naar 	1688.9 M	1.7 KM
Neem Oud Adeselaan in westelijke richting	379 M	

	Ga rechts naar Oud Adeselaan	784 M	
	Ga rechtdoor naar Leidseweg	525 M	
	Je bent nu bij knooppunt 39	0 M	
	Van 39 naar 81	2422.9 M	2.4 KM
	Neem Leidseweg in westelijke richting	2.4 KM	
	Je bent nu bij knooppunt 81	0 M	
	Van 81 naar 78	1395.9 M	1.4 KM
	Neem Nieuweweg in westelijke richting	1.4 KM	
	Je bent nu bij knooppunt 78	1 M	
	Van 78 naar 44	425 M	0.4 KM
	Neem Zijldijk in zuidoostelijke richting	425 M	
	Je bent nu bij knooppunt 44	0 M	
	Van 44 naar 85	1228.7 M	1.2 KM
	Neem Zijldijk in zuidwestelijke richting	231 M	
	Ga links naar Zijlstream	383 M	
	Ga rechtdoor naar Zijlbaan	376 M	
	Ga rechtdoor naar Zijldijk	238 M	
	Ga rechtsaf naar Splinterlaan	1 M	
	Je bent nu bij knooppunt 85	0 M	

Van **85** naar **13**

679.5 M

0.7 KM

Neem Splinterlaan in westelijke richting

19 M

 Ga rechtdoor naar Lage Rijndijk

661 M

Je bent nu bij knooppunt 13

0 M


Van **13** naar **14**

1027.5 M


1 KM

Neem Herensingel in noordelijke richting

115 M

 Ga links naar Herensingel

78 M

 Ga links naar Herensingel

324 M

 Ga rechtdoor naar Maresingel

511 M

Je bent nu bij knooppunt 14

0 M

Van **14** naar **75**

349.2 M

0.3 KM

Neem Maresingel in noordwestelijke richting

349 M

Je bent nu bij knooppunt 75

0 M

Van **75** naar **16**

776.9 M

0.8 KM

Neem Rijnsburgersingel in westelijke richting

471 M

 Ga links naar Steenstraat

49 M

 Ga rechts naar 1e Binnenvestgracht

256 M

Je bent nu bij knooppunt 16

1 M


Van **16** naar **86**

357 M

0.4 KM

Neem 1e Binnenvestgracht in zuidelijke richting

221 M

 Ga rechts naar Noordeinde

136 M

Je bent nu bij knooppunt 86

1 M


Van **86** naar **02**

1725.6 M


1.7 KM

Neem Noordeindeplein in westelijke richting


150 M

 Ga links naar Haagweg

101 M

 Ga links naar Haagweg

139 M

 Ga rechts naar Haagweg

495 M

 Ga rechtsaf naar Haagweg

839 M

Je bent nu bij knooppunt 02

1 M


Van **02** naar **53**

235 M

0.2 KM

Neem Vinkweg in noordwestelijke richting

116 M

 Ga rechtdoor naar Stevenshofdreef

118 M

Je bent nu bij knooppunt 53

1 M

Van **53** naar **79**

1420.4 M

1.4 KM

Neem Stevenshofdreef in westelijke richting

116 M

 Ga rechts naar Dobbedreef

258 M

 Links aanhouden naar Rijndijk

1 KM

Je bent nu bij knooppunt 79

1 M

Van **79** naar **07**

179.7 M

0.2 KM

Vertrek in noordoostelijke richting

179 M

Je bent nu bij knooppunt 07

0 M

Fiets deze route met onze gratis Fietsroute App!

